



АДМИНИСТРАЦИЯ ГОРОДА ПЕРМИ
ДЕПАРТАМЕНТ ЗЕМЕЛЬНЫХ ОТНОШЕНИЙ

РЕШЕНИЕ

о размещении объектов № 2006 от 30.10.2019

г. Пермь, ул. Сибирская, 15

Департамент земельных отношений администрации города Перми в соответствии с пунктом 3 статьи 39.36 Земельного кодекса Российской Федерации, Положением о порядке и условиях размещения объектов на землях или земельных участках, находящихся в государственной или муниципальной собственности, на территории Пермского края без предоставления земельных участков и установления сервитутов, утвержденным постановлением Правительства Пермского края от 22.07.2015 № 478-п

разрешает АО «Газпром газораспределение Пермь» (ИНН 5902183841, ОГРН 1025900512670, место нахождения: 614000, г. Пермь, ул. Петропавловская, д. 43)

размещение объекта: газопровод давлением до 1,2 Мпа, для размещения которого не требуется разрешения на строительство, к жилому дому по адресу: край Пермский, г. Пермь, р-н Кировский, ул. Буксирная, 2, участок №66.

на землях: государственная собственность на которые не разграничена

на срок: 11 месяцев

местоположение: край Пермский, г. Пермь, р-н Кировский, ул. Буксирная

способ размещения объекта: подземный

Территория, согласно схеме, расположена в зонах с особыми условиями использования территорий: охранный зона газораспределительных сетей, приаэродромная территория аэродрома аэропорта Большое Савино.

АО «Газпром газораспределение Пермь»:

1. Соблюдать правила охранных зон газораспределительных сетей, установленные постановлением Правительства Российской Федерации от 20.11.2000 № 878 «Об утверждении правил охраны газораспределительных сетей»;

2. Соблюдать правила охранных зон воздушного пространства, установленные постановлением Правительства Российской Федерации от 11.03.2010 № 138 «Об утверждении Федеральных правил использования воздушного пространства Российской Федерации».

3. В соответствии с пунктом 7(2) Положения о порядке и условиях размещения объектов на землях или земельных участках, находящихся в государственной или муниципальной собственности, на территории Пермского края без предоставления земельных участков и установления сервитутов, утвержденного постановлением Правительства Пермского края от 22.07.2015 № 478-п, представить в департамент земельных отношений в течении 1 месяца с момента размещения объектов материалы контрольной геодезической съемки

размещенных объектов на бумажном и электронном носителях на безвозмездной

основе.

В соответствии со статьей 20¹ Закона Пермского края от 14.09.2011 № 805-ПК «О градостроительной деятельности в Пермском крае» АО «Газпром

газораспределение Пермь»: 1. Не позднее, чем за 10 рабочих дней до начала строительства

и реконструкции безвозмездно передать в департамент градостроительства и архитектуры администрации города Перми один экземпляр копий разделов проектной документации, предусмотренных пунктом 1 части 12 статьи 48 Градостроительного кодекса Российской Федерации.

2. В течение 10 рабочих дней после окончания работ по строительству, реконструкции безвозмездно передать в департамент градостроительства и архитектуры администрации города Перми схему, отображающую расположение объекта и сетей инженерно-технического обеспечения, подписанную АО «Газпром газораспределение Пермь», с приложением текстового и графического описания местоположения границ охранной и санитарно-защитной зоны, перечень координат характерных точек границ такой зоны.

Приложение: схема предполагаемых к использованию земель или части земельного участка (на 1 л. в 1 экз.).

Начальник отдела предоставления земельных участков по работе с юридическими лицами



Н.М. Санникова

Схема предполагаемых к использованию земель или части земельного участка

Объект: Газопровод давлением до 1.2 Мпа. для размещения которого не требуется разрешения на строительство к жилому дому по адресу: : край Пермский, г. Пермь, р-н Кировский, ул. Буксирная, 2, участок №66;

Местоположение: край Пермский, г. Пермь, р-н Кировский, ул. Буксирная;

Площадь земель или части земельного участка: 276 м²;

Категория земель: земли населенных пунктов;

Вид разрешенного использования: -

Система координат МСК59

Каталог координат, м

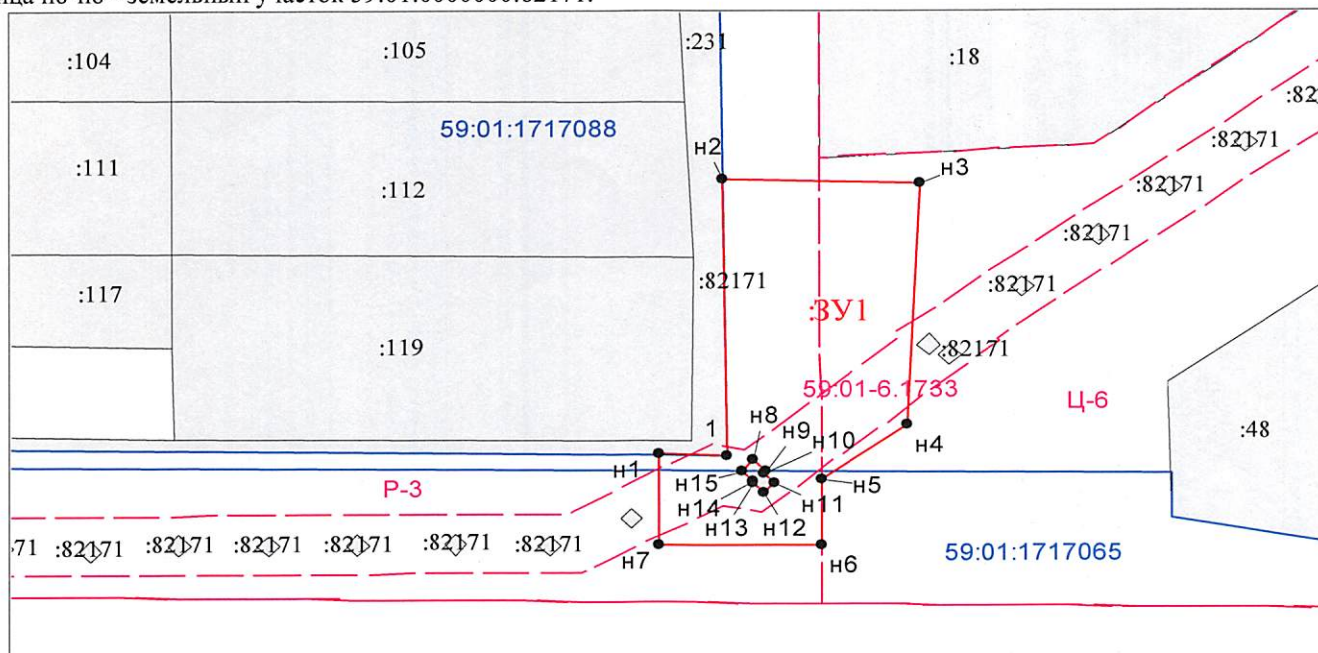
№ точки границ	X	Y
н1	520719,51	2220129,73
1	520719,47	2220134,00
н2	520738,30	2220133,73
н3	520738,01	2220145,96
н4	520721,49	2220145,08
н5	520717,77	2220139,77
н6	520713,34	2220139,83
н7	520713,31	2220129,71
н8	520719,12	2220135,59
н9	520718,41	2220136,30
н10	520718,29	2220136,19
н11	520717,58	2220136,90
н12	520716,88	2220136,19
н13	520717,58	2220135,49
н14	520717,70	2220135,59
н15	520718,41	2220134,88

Описание границ смежных землепользователей:

Границы н1-н2 - земельный участок 59:01:1717088:231;






Границы н2-н1 - земли общего пользования;

Граница н8-н8 - земельный участок 59:01:0000000:82171.



Условные обозначения:

Масштаб 1:500

- | | |
|---|---|
|  | Граница охранных и территориальных зон |
|  | Существующая часть границы, сведения о которой достаточны для определения её местоположения |
|  | Характерная точка границы, сведения о которой позволяют однозначно определить ее положение на местности |
| :17 | Кадастровый номер земельного участка |
|  | Граница кадастрового деления |
| 59:01:4011330 | Номер кадастрового квартала по сведениям ГКН |
| н1 | Обозначение характерной точки границ |
|  | Граница образуемого земельного участка |
| :ЗУ1 | Обозначение образуемого земельного участка |
| Ж-4 | Обозначение территориальной зоны |
| 59.01.2.210 | Обозначение охранной зоны |
-

Заявитель:

АО "Газпром газораспределение Пермь" по доверенности М.П. Малых

(подпись, расшифровка подписи)

МП (для юридических лиц и индивидуальных предпринимателей)

